Lorient Bretagne Sud Tourisme

AGENCE DE LORIENT
Maison de la mer- Quai de Rohan
56100 LORIENT
accueil@lorient-tourisme.fr
www.lorientbretagnesudtourisme.fr
Tél. + 33 (0)2 97 847 800

Offices de Tourisme de France — QUALITÉ TOURISME

Plœmeur (en saison) :
Centre ville : 11 rue de Kervam
Lomener : 1 route du Perello

Mairie Town Hall / Rathaus / Ayuntamiento

1 rue des Écoles - CS 100 67
56274 Plœmeur Cedex
Tél. 02 97 86 40 40
mairie@ploemeur.net

Lorient Bretagne Sud Tourisme remercie l'ensemble des partenaires pour avoir permis la réalisation de ce document d'information et de promotion. Afin de respecter l'environnement du lieu qui vous accueille, merci de ne pas jeter ce document sur la voie publique.
Rédaction : Office de Tourisme Lorient Bretagne Sud - Crédit photographique : Couverture : ©E Lemée / ©Fotolia - Verso : ©E Lemée - Cartographies : © les contributeurs d'OpenStreetMap / Dynamo - Initié, coordonné et rédigé par : Lorient Bretagne Sud Tourisme - Imprimé par Vincent Imprimeurs sur papier 100% PEFC - Nombre d'exemplaires édités : 12000 - Conception et réalisation : Dynamo ©2018 44 74 74.

Certifié PEFC
Cet imprimé est issu de forêts gérées durablement et de sources contrôlées.
pefc-france.org
10-31-1087
IMPRIM'VERT

Index des rues

Index of streets / Index der Straßen / Índice de las calles

Remarque : en index, les noms indiqués en orange permettent de situer les rues en fonction du lieu-dit. Reportez-vous ensuite à la carte générale au dos de ce dépliant.

A
Aérogare (rue de l') — J5
Aigrettes (impasse et rue des) — J5
Aire à battre (place de l') — J5
Ajoncs (rue des) — J6
Albatros (allée des) — B6
Algues (allée des) — B6
Alizés (rue des) — J6
Alouettes (allée des) — J9
Amann — J6
Alsace (rue d') — M6
Amiral Renarch (rue) — J6
Angèle (impasse et rue André) — K5
Anjou (rue d') — M5
Anguilles (allée des) — G12
Anse du bulhonde (rue de l') — J11
Anse du Fort (rue de l') — K5
Argoat (place et rue d') — J6
Armor (impasse d') — J6
Ar-Roch (impasse et rue) — J7
Atlantique (boulevard de l') — G-H12
Aubépines (allée des) — H7

B
Baticaz (rue Honoré de) — H6
Barmenez (rue) — J7
Barnaudi (allée Jean-Louis) — J5
Bart (rue Jean) — H11
Base (liers (rue de la) — H11
Bauxite (allée de la) — F-G
Béarn (rue de) — M6
Beaumont (rue) — K6
Beethoven (rue) — J-J7
Beg-er-Lann (impasse de) — M6
Beg-er-Vir (rue de) — J12
Bellay (rue Joachim du) — H5-6
Belle-Ile (rue de) — J11
Berlioz (rue Hector) — J7
Berthelot (impasse) — J5
Bienvenue (rue Fulgence) — K7
Bizien (rue Paul et Anne) — J6
Bihan (place Patrick) — H11
Bir-Hakeim (rue de) — J6
Birvideaux (rue des) — I12
Bizet (rue) — J7
Blé Noir (rue de) — J5
Blériot (rue) — J6
Bocage (rue du) Le Divit — L4
Bois (allée des) — M7
Bois d'Amour (chemin du) — I11-12
Boisnet (rue) — J7
Bolréal (rue Théodore) — J6
Boucher (rue Hélène) — J6
Bougainville (impasse) — D10
Bougainvilliers (allée des) — H7
Boulbar (allée André Lé) — J6
Bouleaux (rue des) — J5
Brainig (impasse Edouard) — J5
Bras (rue Anatole Le) — J5
Bretagne (place de) — J6
Breuzent (rue des) — J5
Briand (avenue Aristide) — M-N5
Brizeno (chemin et impasse de) — I-J7
Bro (impasse et rue A. Le) — I8
Brizeux (rue) — J6
Brycéliande (rue de) — J6
Brossolette (rue Pierre) — M-N4
Bruyère (impasse) — J6
Bruyères (allée des) — H6
Bruflon (rue) — J5

C
Cadet (rue Alexis Le) — M4
Cadoch (impasse Jean-Marie) — H6
Carré (rue Corentin) — J6
Cartier (rue Jacques) — H11
Caserne (chemin de la) — J7
Cassard (rue) — D-E10
Cassin (rue René) — J7
Cédres (allée des) — J7
Celtes (rue des) — H-J6
Cézanne (rue Paul) — J7
Chalets (rue des) — G11
Champlain (rue de) — J7
Chapelle (allée de la) — I11
Charcot (impasse) — J6
Chardons (Bleus (allée des) — B5-6
Chauseurs (impasse des) — J6
Le Rhun — J6
Chaussurs (Rue des) — I8-9
Le Rhun — I10
Chdargneurs (rue des) — N3
Châteaubriand (rue) — J6
Château d'eau (rue du) — M3
Château du Tar (allée du) — K-L7
Chênes (impasse des) — J6
Chevalier Lancelot — K6
Lallée du)
Chèvrefeuilles (allée des) — H7
Chopin (rue Frédéric) — L3
Clarière (allée de la) — H7
Clématites (allée des) — H7
Clinique du Tar (allée de la) — M6
Commerce de Stagiel (rue) — I6-H5
Comtesse de Segur (impasse) — H5
Conservatoire (chemin du) — L5
Conti (rue Anita) — H11
Convention des Droits de l'Enfant (place) — J6
Cygnes (allée des) — H12
Cormorans (allée des) — A-B6
Cornelle (rue) — J5
Cornouaille (rue de) — J7
Corvettes (allée et impasse des) — B7
Cotonnier (allée) — A-B6
Coulomb (impasse Charles de) — K5
Coupanier (rue Eugène Le) — J5-6
Courneau (allée des) — J7
Courtégant (rue du) — F11
Courtis (allée des) — B6
Croix St-Jean (rue de la) Lannanec — D5
Croizier (rue Louis) — J7
Cupressus (allée des) — B6

D
Dassault (place Marcel) — J6
Daudet (rue Alphonse) — J6
Le Rhun — J6
Degas (rue Edgar) — J7
Delacroix (rue Eugène) — J7
Delibes (rue Léo) — J7
Destrem (impasse du Cdt) — J6
Detroyat (impasse) — D10
Deux Tôtes (rue des) — F11
Dickens (rue Charles) — H5
Diderot (impasse) — H5
Divit (rue du) Le Divit — M4
18 juin 1940 (rue du) — I6
19 mars 1962 (rond-point du) — I6
Dismuide (rue de) — I6
Docteur Rio (allée et rue du) — M3-4
Doelan (impasse de) — G11
Dolmen (rue du) — G-H11
Dolmen d'Ar Roch (ch.) Kervernoc — G10
Douaniers (sentier des) — A-B7
Doubs-Neuf (rue & rond-point du) — I11
Douves (chemin et impasse des) — G-H12
Drakkars (rue des) — B7
Duguay-Trouin (rue) — D-E10
Duparquin (impasse et rue) — I6
Dumas et Berger (rue) — J-K6
Dumont d'Urville (rue) — E10
Dunes (allée des) — B6
Duplessis (rue) — H11
Duplay de Lème (impasse et rue) — L-M5
Duquesne (rue) — H11

E
Ecoles (rue des) — J6
Ecureuils (allée des) — J8
Edelin (impasse Félix) — H10-11
Eglise (place de l') — J6
Effel (rue Gustave) — K7
Embruns (allée des) — B6
Enfant (pl. des Droits de l') — J6
Erables (allée des) — J7
Espérance (rue de l') — J6
Estienne d'Orves (impasse et rue d') — J7
Essen (allée Laurent) — J6
Etang (allée et place de l') — B5-6
Etrilles (allée des) — G12

F
Fabre (place Jean) — J6
Faraday (impasse) — J5
Fauvettes (allée des) — J8
Kervernoc
Fée Morgane (allée de la) — K6
Fève (rivage (allée de la) — K6
Fénelon (impasse) — J6
Fermeg (esplanade de) — J6
Fleval (place) — I-J6
Flobert (rue) — J6
Flandres (rue des) — M6
Fleurs (rue des) — J7
Floch (place Gustave Le) — I11-12
Florian (impasse) — J6
Flots Bleus (rue des) — E10
Fontaine (rue La) — M5
Fontaine du Divit (allée de la) Le Divit — L4
Fontaine de Kerlavret (rue de la) — I-J10
Fontaine St-Georges (rue de la) Le Divit — L4
Fontaine St-Pierre (impasse de la) — J5
Fontaine St-Pierre (rond-point) — J5
Forbin (impasse) — E10
Forces Françaises Libres (place des) — J6
Fort (Bloqué (route du) — G-H6
Fort Bloqué (rue du) — J-J8
Fortin (chemin du) Kervernoc — G9-10
Foucault (impasse Léon) — K5
Fougères (allée et place des) — A-B6
Foulques (rue des) — H12
Four à pain (place du) — J5
François (rond-point Paul) — I6
Frégates (allée des) — B6
Frênes (impasse des) — I6
Fresnel (rue Augustin) — K5
Front Populaire (allée du) — L4
Fulton (rue de) — H7

G
Gabin (rue Jean) — I-J5
Gahinet (quai Gilles) — I12
Gaillac (impasse du) Le Gaillac — L2
Galilée (rue) — L3
Garella (rue Aristide) — H11
Gauguin (rue Paul) — J7
Gay-Lussac (impasse) — K5
Général de Gaulle (rond-point du) — J6
Général Koenig (rond-point du) — K6
Genêts (allée des) — A6
Genêts (résidence) — J6
Genêtes (allée des) — B6
Goélettes (allée des) — A7
Gonnevoers (allée et place des) — A6
Goffic (impasse et rue Charles Le) — H6
Goth Fom (chemin du) — I11
Goth Vitr (rue du) — J11
Grande Salées (impasse des) — G11
Grazu (rue du) — I11
Grize (allée des) — I12
Guatlan (rue des Frères Le) — I7
Gudel (rue de) — A-B6
Guhel (rue Marcel) — I5-6
Guilmont (impasse René) — J6
Guillemots (allée des) — B6

H
Hello (impasse Ernest) — J6
Henri-er-Douar-Gwenn — F-G8
Henri-ser-Stier (rue) — G11
Hêtres (impasse des) — N3
Hugo (impasse et rue Victor) — I5
Hunsac (impasse Pierre le) — L2

I
Ile d'Arz (rue de l') — I11
Ile de Berder (rue de l') — I11
Ile de Cléguerec (impasse de l') — I11
Ile d'Hoedic (rue de l') — I11
Ile d'Houat (rue de l') — I11
Ile de Man (rue de l') — J7
Ile aux Moines (rue de l') — I11
Ile Jalée (allée des) — B6
Irvoise (rue d') — J7

J
Jardin au Puits (allée du) — H11
Jean XXIII (avenue) — J6
Jonquilles (rue des) Kerlavret — H8
Jonquilles (impasse des) — H8
Jouvet (impasse Louis) — I-J5

K
Kaelin (rue du) — J7
Karagan (rond-point de) — B6
Kerlaude (rue et impasse du) — M4
Karbamks (chemin de) — M4
Kerbiscuit (rue de) — I12
Kerbriant (rond-point de) — B6
Kerchaton (rond-point de) — J5
Kerdroual (rond-point de) — K7
Kerdven — K-L7
Kergalan (gratoire de) — K11
Kergoat (rue Francois) — K6
Kergaliens (impasse de) — M5
Kerel (route de) Kerel — G6
Kerel-Izel (rue de) Kerel — G6-7
Kerel (rés. de) Kerel — H6
Kerlaterel (chemin de) — I-J11
Kerlir (chemin de) — M5
Kerlir (gratoire de) — K12
Kerlinis (rue de) Le Gaillac — L2
Kerlolo (route de) — G11
Kerlorel (route de) Kerlorel — H-I8
Kermadion (place Louis) — G11
Kerpape (route de) Lorient — L-M
Kerscouët (chemin de) — G12
Kersulec (rue de) — J6
Kervarec (route de) — I10
Kervam (rue de) — J6
Kervarzin (rue de) — M5
Kervelin (rue Martin Luther) — J7
Kiem er Houat (chemin de) — J9
Le Bleuzen
Kerrigans (allée des) — B6
Kerr-Yal (rue de) — J-K10

L
Lakérnec (rue Docteur) — M5
Laterie (chemin de la) — K6-7
Lemenven (rue) — I6
Lande (rue de la) — J9
Langoustines (allée et impasse des) — G12
Lann Porzou (rue) — I5
La Pérouse (impasse de) — M5
Large (impasse du) — F11
Larmor (route de) — J6
Larmor (rue de) — K7
Laubé (rue de) Laubé — L8
Lauriers (avenue des) — H7
Lavoirs (rue des) — J5-6
Le Brix (rue Armand) — I8
Le Brun (rue Eugène) — I5-6
Leprat (impasse H.) — I7
Lesage (rue) — H6
Lessart (rue Louis) — I-J6
Leuleuron (Général Bourke de) — M5
Limerzel (rue Joseph Yves) — M5
Lomener (Plouz (allée de) — I11
Loupes de Mer (rue des) — E12
Lulli (rue) — J7

M
Macaireux (allée des) — B6
Maine (rue du) — M5
Malherbe (rue) — I6
Marins (impasse du) — J11
Marre (chemin de la) — I12
Marchal Juin (allée) — K6
Maréchal Leclerc (boulevard) — K6
Marrne (place de la) — H11
Martin-pêcheurs (chemin des) — I11
Mer (chemin de la) — J8
Meriem (impasse de) — G11
Merisiers (impasse des) — N3
Merlin (l'Enchanteur (rue de) — K6
Mésanges (allée des) Kervarzin — J9
Mica (allée du) P.A. Kergantic — F6
Millepertuis (allée des) — H7
Millet (rue Jean-Francois) — I7
Mimosas (allée des) — H7
Mirabeau (impasse) — I5
Mitterrand (boulevard François) — J7
Moissonneurs (rue des) — H-I9
Monnet (place Jean) — J6
Montagne (rue) — I6
Monte Madame (rue) — J7
Montesquiou (impasse) — I6
Morsa (rue Abbé) — I7
Mouettes (allée des) — B6
Moulin (rue Jean) — J6
Moulin du Gaillec (rue du) Le Gaillec — L2-M2
Moulin de Kerlavret (chemin du) — I10
Moulin de Kervergant (allée) Kerel — J6
Moulin du Tar (rue du) — M6
Moulin (rue) — I-J7
Muzeul (rue Alfred de) — I5

N
Noisades (allée des) — B6
Neuve (rue) — J6
Nimroch (rond-point) — I6
Normande (rue de) — M5

O
Ocean (boulevard de l') — A6
Ordines (allée des) — A-B6
Ormes (rue des) — N3
Oyats (rue des) — A7
Ours (chemin de) — J6
Ouzilins (allée et impasse des) — G12

P
Palourdes (allée et imp. des) — G12
Palud (place du) — F9
Papin (impasse et rue Denis) — K5
Pascal (impasse et rue Blaise) — H6
Pateliers (allée des) — G12
Pasteur (avenue Louis) — J5
Pen-er-Vrés (chemin de) — H12
Penher (route du) — E-F10
Fen Palud (rue de) — J11
Pérello (chemin du) — G-H12
Pérello (place du) — H12
Pérello (route du) — H11-12
Perrault (impasse Charles) — I5
Perron (esplanade Yannick) — I6
Peupliers (allée des) — I7
Philipe (impasse Gérard) — J5
Picardie (rue de) — M5-6
Pins (rue des) — J6
Pinsons (allée des) Kervarzin — J9
Plages (rond-point des) — J7
Portmeurgat (rue de) — D10
Potarce (allée de la) — K6
Pouli Feunteun (allée et impasse de) — F11
Prairies (allée des) — G12
Presbytère (rue du) — J6
Pressoir (place du) — J5
Proust (rue du) Lomener — D4-5
Provence (rue de) — M5
Puits (chemin du) — H11

Q
Quarts (route du) P.A. Kergantic — F6-7
Quéhelec (impasse de) Quéhelec — M7
Quéhello-le-Floch (rond-point de) — I8
Quéhello-Le-Floch (rue) — I8
Quéven (rue de) — J5-6
Quiberon (rue de) — J5-6

R
Racine (rue) — J5-6
Raimé (rue de) — J6
Rameau (rue Jean-Philippe) — J7
Renan (rue Ernest) — H6
Renaud (rue Madeleine) — J6
Repp (chemin et impasse du) — G12
République (place de la) — J6
Résistance (rue de la) — J5-6
Rhun (impasse du) Le Rhun — I8
Ripplebeux (impasse des) — G-H12
Rives du Tar (impasse et rue des) — L5
Robic (place Anne-Marie) — J6
Roche Quinio (rue de la) — G11
Rochemi (rue de la) — J11
Roc Arthur (rue du) — M6
Roc Gradion (rue du) — K6
Rochelles (impasse des) Kervarzin — J9
Rohlou (rue du) — J-K11
Ronsard (rue et impasse) — I6
Roz Mez (rue du) — J6
Roth Vras (impasse et rue du) — H12
Roseaux (allée des) — B5
Rousseau (allée de la) Lannanec — D4
Roussin (rue des) — J-K6
Royaux (rue des) — H11
Ruelaud (rue Léon) — M6

S
Sables Blancs (boulevard des) — B7
Saint-Bieuzy (rue de) — I-J6
Saint-Corentin (chemin) — K6
Saint-Cérion (rue de) — K6
Saint-Eloquin (rue) — J6
Saint-Guénolé (rue) — K6
Saint-Lunaire (rue) — F-G8
Saint-Mathurin (chemin de) — K5
Saint-Maudé (impasse de) — M3
Saint-Maudé (rue de) — M3-4
Saint-Tugdual (rue de) — K-L7
Sainte-Anne (rue) — J-K6
Sand (rue George) — I5
Sanzie (avenue de) — I7
Schœlcher (rue Victor) — J7
Schumann (avenue Robert) — I6
Signoret (rue Simone) — I5
Simon (rue Michel) — I5
Soeurs (rue des) — F11
Source (rue de la) Le Divit — L4
Soyi (gratoire de) — L5
Stade (avenue du) — I6
Stéphant (rue M.) — I7-8
Stole (impasse du) — J11
Suffren (rue) — H11
Surcouf (rue) — H11

T
Talut (chemin du) — G-H12
Tamaris (allée des) — A-B6
Terrasses (allée des) — I11
Thies (rue Eugène Le) — I5-6
Tour d'Auvergne (rue de La) — I-J6
Tour du Génie (impasse et rue de la) — M5-6
Tourane (rue de) — M5
Tourisiens (allée des) — A6
Trènes (allée des) — I7
Trois Pierres (rue des) — H11
Trouin (rue Duguay) — E10
Ty Nihinat (rond-point de) — J7-8

V
Varine (rue de la) — I11
Ventura (impasse et rue Lewis) — H5
Verdi (rue Giuseppe) — I-J7
Verger (rue du Fresch) — I6
Verne (rue Jules) — H6
Village de Kerdroel (rue du) — M-N5
Village de Kergourgant (allée du) — J-K5
Village de Kerlavret (rue du) — I10
Village du Bouchaud-Quinio (allée du) — L-M4
Village du Rhun Le Rhun — I8
Villemain (rue) — I6
Vivaldi (rue) — I5
Voiers (chemin des) — H12
Vraie Croix (gratoire de la) — L8

Y
Yser (rue de l') — J6

Z
Zola (rue Gustave) — K7
Zuliani (impasse A.) — I7

Index des noms des villages ou lieu-dits

Index of village or place names
/ Index der Dörfer und Weiler /
Indice de los nombres de pueblos o localidades

Anse du Stole — J11
Ar Roch — G10
Beg-er-Lann — N3
Beg-er-Vir — J11
Beg-Minio — E6
Bod-er-Zant — J6
Bois Pins (Les) — I-J6
Brouzent — H-I6
Briantec — I-J7
Caudro — G11
Château du Tar — L7
Chômagerrien (Le) — M7
Conatus — I10
Coroguéric (Le) — F-G8
Crouliguélic (Le) — C6
Divit (Le) — L5
Douar-Queen — F5
Douet Neuf (Le) — I11
Fort-Bloqué (Le) — A6-7
Fort-de-Tatal (Le) — G12
Gaillac (Le) — L-M2
Guermeur (Le) — G-H11
Goch-Vilin — J11
Hamel (Le Grand) — G4
Hamel (Le Petit) — H4
Kerabus — M5
Kerabéhoh — L-M8
Kerantonel — F8
Keraude — M3
Kerbavel — J10
Kerbernès — M6
Kerbiscuit — I12
Kerbistoret — F9
Kerboric — I10
Kerbriant — K8
Kercadio — J5
Kerdiret — M4
Kerdroual — K7
Kerdautlic — G-H6
Kerdven — F-G8
Kerfichant — N3
Kergalan — K10
Kergandduan — J3
Kergantic — F7
Kergoat — C6
Kergohel — D-E6
Kergourgant — J-K5
Kergues — E-F9
Kerham — D8
Kerhoat — K2
Kerel — G6
Kerihuer — K4
Kerjoël — K5-6
Kerlavret — I10
Kerlédenne — L5
Kerlin-Bastard — K3
Kerlir — K10
Kerniio — K2
Kerlolo — H10
Kerlorel — H8
Kerloudan — J-K7
Kerlouhinec — J4
Kermorvezen — D6
Kernaveleg — L5
Kernévénec — G6
Kernevnin — G9
Kernéhamo — L5
Kernily — K5-6
Kernino — E5
Kergan — D7
Kerpape — L-M
Kerpape — L-M
Kerpape — L-M

PLŒMEUR CENTRE

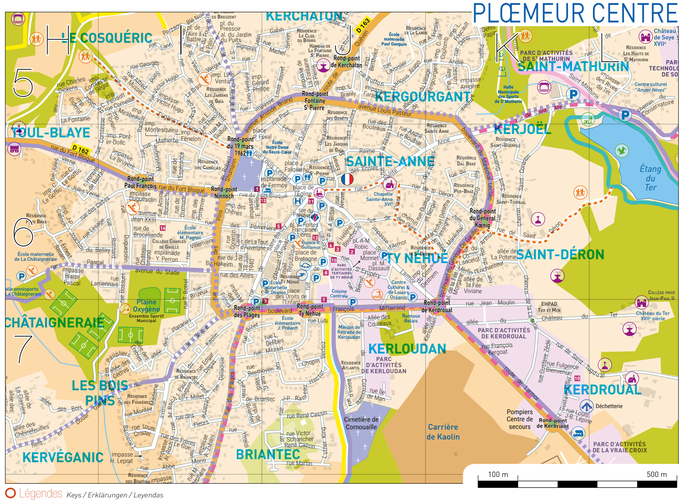

Légendes
Keys / Erklärungen / Leyendas

- Office de Tourisme / *Tourist board / Fremdenverkehrsamt / Oficina de Turismo*
- Mairie / *Town Hall / Rathaus / Ayuntamiento*
- Panorama / *Sightseeing / Rundblick / Panorama*
- Aéroport / *Airport / Flughafen / Aeropuerto*
- Calvaire / *Calvary / Kalvarienberg / Calvario*
- Chapelle / *Chapel / Kapelle / Capilla*
- Château d'eau / *Water tower / Wasserturm / Torre de agua*
- Château, manoir / *Castle, Manor / Schloss, Herrenhaus / Castillo, Mansion*
- Église / *Church / Kirche / Iglesia*
- Fontaine / *Fountain / Wasserhaus / Lavadero*
- Port / *Port / Festung / Fortaleza*
- Four à pain / *Bread oven / Brotbackofen / Horno de pan*
- Lavoir / *Fountain / Brunnen / Fuente*
- Maison traditionnelle / *Traditional house / En traditionelles Haus / Casa tradicional*
- Mégalithes - Menhir - Dolmen / *Standing stones - dolmen / Megalith: Menhir - Dolmen / Megalitos - Menir - Dólmen*
- Moulin à eau / *Watermill / Wassermühle / Molino de agua*
- Puits / *Well / Brunnen / Pozo*
- Village de tradition / *Traditional village / traditionelle Dorf / tradicional pueblo*
- Cimaise / *Cimes / Kinos / Cimas*
- Aire de covoiturage / *Carpool car park / Carsharing-Parkplatz / Área de conducción compartida*
- Aire de service camping car / *Service area camper vans / Wohnmobile - Stellplätze / Área de servicio para autocaravanas*
- Borne électrique / *Electrical power terminal / Servicio de / Conexión eléctrica*
- Camping / *Camping*
- Hôtel / *Hotel / Hotel*
- La Poste / *Post office / Postamt / Correo postal*
- Parking / *Car park / Parkplatz / Aparcamiento*
- Faune / *Fauna / Fauna / Fauna*
- Flore / *Flora / Flora / Flora*
- Port / *Public port / Port / Parque público*
- Parcs de jeux et loisirs / *Games and leisure parks / Spiel- und Freizeitparks / Parque de juegos y ocio*
- Plage / *Beach / Strand / Playa*
- Plage surveillée / *Guarded beach / derwachter Strand / Playa vigilada*
- Activités nautiques / *Sailing center / Bootsportzentrum / Centro náutico*
- Canoë, Kayak, Aviron / *Canoeing-Rowing / Kanufahren-Ruder / Piragüismo*
- Centre équestre / *Equestrian center / Reitzentrum / centro ecuestre*
- Escalade / *Climbing / Kletern / Ejercicio*
- Golf / *Golf / Golf / Golf*
- Médiathèque / *Media library / Mediathek / Mediateca*
- Mini golf / *Mini-golf / Minigolf / Mini-golf*
- Pêche / *Fishing / Angeln / Pesca*
- Pétanque / *Bowling / Boule-Spielen / Bolos*
- Piscine / *Swimming pool / Schwimmbad / Piscina*
- Planche à voile / *Windsurfin / Surfbrett / Windsurf*
- Plongée / *Scuba diving / Tauchen / Submarismo*
- Promenade - Sentier de randonnée / *Walks and mountain walks / Spaziergangwand Wanderwege / Rutas y senderos pedestres / Senderismo*
- Tennis / *Tennis / Tennis / Tennis*
- Théâtre / *Theater / Theater / Teatro*
- Tir à l'arc / *Archery / Bogenschießen / Tiro con arco*
- Port de pêche / *Fishing port / Fischerhafen / Puerto pesquero*
- Port - Mouillage / *Sailing port / Segelhafen / Puerto deportivo*

FORT-BLOQUÉ

LE COURÉGANT

Numéros d'urgence
Emergency numbers / Notrufnummern / Números de emergencia

- **POLICE** *Police / Polizei / Policía* 17
- **POMPIERS** *Fire brigade / Feuerwehr / Bomberos* 18
- **URGENCES SAMU** *Emergency / Notfall / Emergencia* 15
- **NUMÉRO D'URGENCE** (norme européenne) 112
  Emergency number / Notrufnummer / Número de emergencia
- **NUMÉRO D'URGENCE SANS ABRI** 115
  Hébergement d'urgence / Kurzfristiger Notschlafplatz / Números de emergencia para personas sin hogar
- **MÉDECIN DE GARDE** *On Duty Doctor / Dienstarzt / Médico de guardia* 02 97 68 42 42
  De 20h à 8h en semaine et du samedi 13 h au lundi 8 h (idem pour les jours fériés).
  From 8pm to 8am during the week and on Saturday from 1pm to Monday 8am (also for bank holidays). / 20 Uhr bis 8 Uhr wochentags, samstags von 13 Uhr bis montags 8 Uhr(auch an Feiertagen) / De lunes a viernes de 20h a 8, de sábado 13h a lunes 8h (idem en días festivos).
- **PHARMACIE DE GARDE** (pour tout le Morbihan - 0,34 €/min) 32 37
  On Duty Pharmacy / Dienstapotheke / Farmacia de guardia
- **CROSS ETEL** *Cœur guard / Küstenwache / Cross Etel* 02 97 55 35 35
  OU (uniquement à partir du portable) 196
  Only with a mobile phone / Nur von einem Handy aus. / Solo de un portátil.
- **CENTRE ANTIPOISON DE RENNES** 02 99 59 22 22
  Rennes Poison Control Centre / Giftnotzentrale Rennes / Centro de información toxicológica
- **CENTRE HOSPITALIER DE BRETAGNE SUD** (CHBS) 02 97 06 90 90
  South Brittany Hospital (CHBS) / Krankenhaus Centre Hospitalier de Bretagne Sud / Centro hospitalario de Bretaña Sur (CHBS)
- **ENEDIS DÉPANNAGE** 02 72 67 50 56
  Electricity emergency assistance / Störungsnummer Elektrizitätswerk / Asistencia técnica – electricidad
- **GRDF DÉPANNAGE** 0 810 433 056
  Gas emergency assistance / Störungsnummer Gas / Asistencia técnica – gas

PLŒMEUR QUARTIERS EST

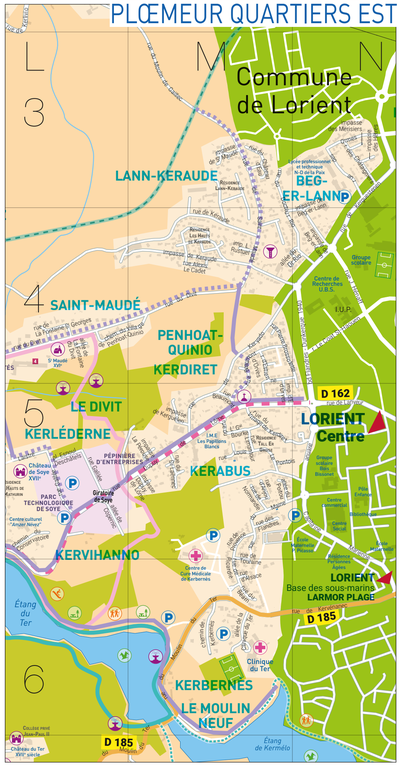

PLŒMEUR CÔTÉ MER

Plœmeur

BLEU OU VERT ? POURQUOI CHOISIR ?

Les Bretons, eux, ne se posent plus la question depuis longtemps… À force d'hésiter entre les deux couleurs pour définir les différentes nuances de la mer, ils ont décidé d'inventer un mot, le seul qui puisse mettre un terme définitif à cette question. Le mot « glaz » était né ! Depuis il représente ce mélange de bleu et de vert - pardon de vert et de bleu – qui ondule au large de nos côtes. Plœmeur est aussi une belle illustration de ce mariage haut en couleur. Au centre de la toile, un trait de côtes sauvages et multicolores. Mais comme nous en avons tous fait l'expérience, l'œil est irrémédiablement attiré par le trait bleu persistant. Celui de l'océan dont les premières courbes sont surlignées d'un jaune sable. Quand le regard arrive à s'en détacher, c'est un trait vert qui nous accroche. Le maître a fait courir son pinceau d'un geste large et élégant sur la vaste campagne. Plœmeur est fière d'une telle palette. Par petites touches, elle se dévoile…

LE CENTRE-VILLE D'ABORD

Saint-Pierre, l'église du XIIe, trône au cœur du bourg et du marché. C'est là que les couleurs chatoyantes des fruits et légumes se marient subtilement avec les éclats de rire et les palabres amicales. Même quand les vacanciers se font plus discrets, les autochtones continuent leur rituel. Ils descendent tranquillement vers la mer. Inexorablement, la balade longe la côte. Difficile de rester sur le chemin. Le pas se fait hésitant. Un chapelet de bunkers et de murailles de béton branlant nous rappelle l'imposant Mur de l'Atlantique. On a envie d'en savoir plus… Mais, à gauche, l'eau translucide nous titille sans cesse. L'appel de la mer est (trop) fort… Puis, au centre de la promenade, restaurants et bistrots invitent à la pause… Comment choisir ? Les plus indécis filent sur les sentiers de randonnées ! Plus de soixante kilomètres, ça fait forcément rêver les amateurs de nature et d'authenticité. Un moyen formidable pour découvrir les hameaux qui parsèment la commune « aux trente chapelles ». Ces marchands, même épuisés, resteront les témoins privilégiés d'un patrimoine omniprésent. Lavoirs, calvaires, mégalithes, chapelles… se montrent quand on ne les attend pas. Timides et humbles, ils n'affichent pas tout de suite la couleur.

Adoptons un autre point… de vue. Comme le désirait le pointilliste particulièrement doué qui a peint la commune, les nuances de vert se succèdent gracieusement. Ici, l'herbe est plus grasse que chez le voisin bien sûr, pour le plus grand plaisir des vaches et autres ruminants. Les poneys, quant à eux, veillent à la hauteur du couvert végétal entourant les deux magnifiques étangs rendus à la nature depuis quelques décennies. Véritables réserves naturelles, ils rivalisent désormais d'audace pour attirer la faune et la flore sauvage. Celui du Loc'h, situé sur la commune de Guidel, loise superbement la côte et se montre sans pudeur. Plus grand et délicieusement discret, celui de Lannenec, hésite à montrer ses charmes. Pudique ! Peut-être en hommage à la princesse de Cambrie, Sainte Nénoch, censée y avoir fondé le premier monastère de femmes d'Armorique au Ve siècle ? Au milieu de cet océan de verdure, un point blanc se distingue. C'est l'ancien site d'extraction des kaolins. Un site qui connaît aujourd'hui une reconversion des plus paisibles : il est un passage obligé de la voie verte du même nom. Ce long sentier bitumé s'étire sur près de dix kilomètres et attire des milliers de cyclos, marcheurs, rollers et autres randonneurs. Partant de Lorient, ce long corridor naturel permet de rallier le littoral plœmeurois en passant à proximité de la Base aéronavale de Lann-Bihoué.

Plus loin, les touches de green se poursuivent. Les dix-huit trous du golf de Plœmeur et son fairway s'étalent nonchalamment sur le bord de mer. Swings et puts se font sous le regard bienveillant de l'île de Groix et des goélands intrigués. Le link de Plœmeur [c'est comme ça que l'on appelle un parcours de bord de mer, s'il vous plaît] est un site d'exception. Pour preuve, sur les 760 parcours que compte l'Hexagone, seule une petite trentaine offre un tel paysage ! On vous laisse juges… Une chose, en revanche, fera à coup sûr l'unanimité, c'est la précision de la tonte. Au millimètre près, insistent les spécialistes. Et ils sont nombreux à exercer par chez nous. Le tableau l'exige. Ils sévissent notamment sur le site de Kertir. Le nouveau centre d'entraînement du Football Club de Lorient voulu par Gourcuff jpère. Le fils, quant à lui, attend certainement avec impatience le jour où il pourra fouler la pelouse de sa ville natale… Mais un autre terrain de jeu plus vaste l'attend à son tour.

De l'autre côté de la voie piéton-vélo qui égrène son flot tranquille de gens heureux, le bleu tente de reprendre le dessus. Passant de marine à turquoise selon son humeur, il s'insinue au fond des criques de Lomener, du Pérello ou de Kerroc'h, s'agite autour du Fort-Bloqué et remue les surfeurs du Couréganant.

À proximité du très réputé centre de rééducation de Kerpape, le centre nautique de Kerguélen, situé sur la commune limitrophe de Larmor-Plage, forme depuis longtemps les futurs champions du nautisme français. Non loin, la pointe du Talud reste l'emplacement stratégique légendaire pour assister au départ des courses nauticques qui partent régulièrement de Lorient La Base, l'ancienne base de sous-marins reconvertie en Pôle Course au large. Les chanceux pensionnaires des campings de bords de mer ne démentiront pas. Même ceux qui n'ont d'yeux que pour leur bar, pas le lieu de perdition bien sûr, mais celui qui se moque des pêcheurs tapis sous l'écume bleutée. Un vrai sport… Et question sport, ici, on est pratiquant ! Plœmeur est un excellent terrain de jeux. Qu'ils soient improvisés ou non, tout le monde y trouve son compte. Peu importe la période de l'année. Les cerfs-volants amusent les enfants sur le sable 365 jours par an tandis que les plus grands les transforment en kite-surf pendant les mêmes douze mois. Quand les plus appliqués s'initient au char à voile, les aventuriers tentent l'école de surf ou les parcours aventure du « Poisson volant ». Les plus terrestres choisissent le centre équestre. Simplement pour la rime ? Bien sûr que non, de bonnes bases font la différence, tout le monde le sait. Et ils sont nombreux à nous le rappeler chaque année lors du triathlon annuel qui agite les eaux et les rives de l'étang du Ter.

C'est ici, sur cet étang qui allonge sa langue jusque dans la rade, que les nuances de bleu terminent de se mélanger aux verts les plus profonds. C'est ici que le ciel et les eaux se confondent. Là encore que la végétation se miroite fièrement, sans retenue, au point que les canards ont le col vert. C'est à Plœmeur que le vert et le bleu mêlent leurs pigments. Par petites touches, délicatement… Sur la palette, une seule couleur finit par dominer. Les Bretons l'appellent « glaz ». Laissez-vous tenter. Et, on parie que vous ne regarderez plus le bleu et le vert de la même façon. Plœmeur vous attend déjà…

Le pays de Lorient

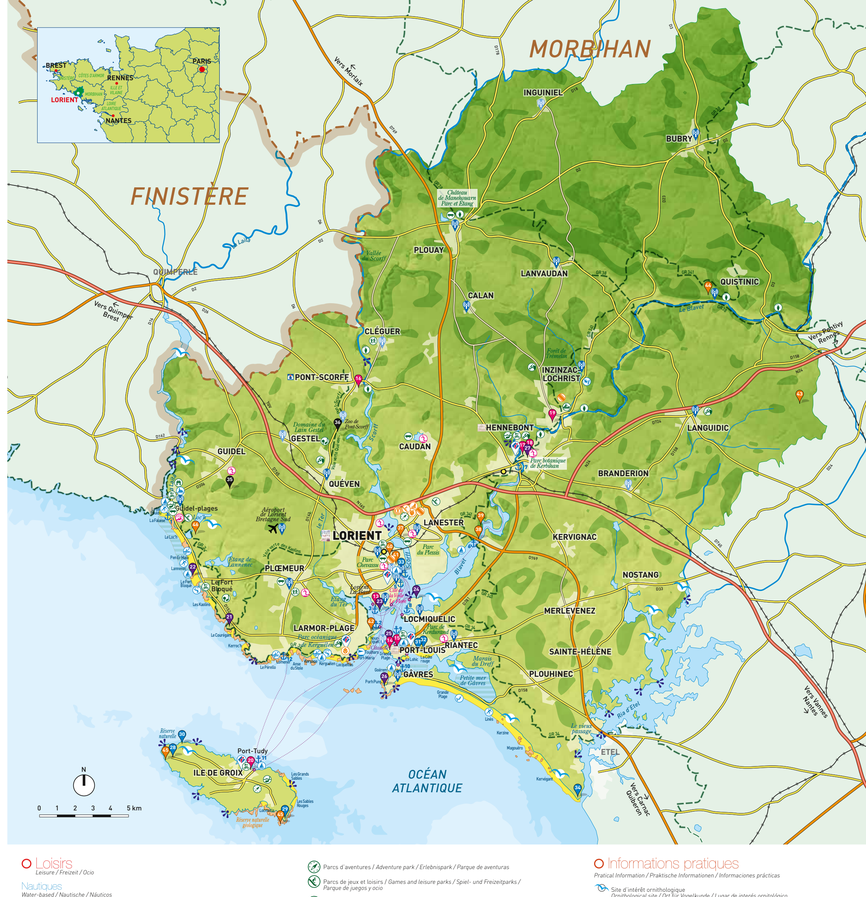

Ports
Harbours / Häfen / Puertos

1 Port de plaisance de Guidel
2 Port de plaisance du Kernével - Larmor-Plage
3 Port de plaisance de Lorient La Base + port à sec
4 Port de plaisance de Lorient
5 Port de pêche et de commerce de Keroman
6 Port de Lanester
7 Port de Hennebont
8 Port de plaisance de Locmiquélic
9 Port de plaisance de Port-Louis
10 Port de plaisance de Ban-Gâvres
11 Port de plaisance de l'Ile de Groix
12 Port de Lomener

Musées, espaces de découverte
Museums, discovery areas / Museen, Erlebnisbereiche / Museos, espacios de descubrimiento

13 - Cité de la voile Éric Tabarly — *Lorient*
- Sous-marin Flore-S645 et son musée — *Lorient*
- Musée sous-marin — *Lorient*

14 Citadelle
- Musée de la Compagnie des Indes — *Port-Louis*
- Musée National de la Marine — *Port-Louis*

15 Observatoire du plancton — *Port-Louis*

16 - Cour des métiers d'art — *Pont-Scorff*
- Atelier d'Estienne — *Pont-Scorff*
- Espace Pierre de Grauw — *Pont-Scorff*

17 Musée des tours Broërec'h — *Hennebont*

18 Haras National — *Hennebont*

19 Écomusée industriel des Forges — *Inzinzac-Lochrist*

20 Écomusée — *Ile de Groix*

Édifices fortifiés
Fortified buildings / Befestigte Bauten / Edificios fortificados

21 Mur de l'Atlantique — *Plœmeur*

22 Fort-Bloqué — *Plœmeur*

23 Base des Sous-Marins de Keroman — *Lorient*

24 Fort de Pen Mané — *Locmiquélic*

25 Citadelle, remparts, poudrière — *Port-Louis*

26 Fort de Port Puns — *Gâvres*

27 Remparts avec la porte Broërec'h — *Hennebont*

Villes labellisées
Classified cities / Geordnete Städte / Ciudades clasificadas

- Villes d'Art et d'Histoire
- Ville et Métiers d'Art
- Petites cités de caractère

Phares, sémaphores et tours d'observation
Lighthouses, beacons and towers / Leuchttürme, Semaphoren / Faros, semáforos y torres

29 Phare de Pen-Men — *Ile de Groix*
29 Phare de la Pointe des chats — *Ile de Groix*
30 Sémaphore de Beg Melen — *Ile de Groix*
31 Phare de Kerbel (privé) — *Riantec*
32 Phare de Pouflanc — *Riantec*
33 - Tour de la découverte — *Lorient*
- Moulin — *Lorient*
34 Sémaphore de la barre d'Etel — *Plouhinec*

Zoos et parcs animaliers
Zoological and animal parks Zoos und Tierparks / Zoológicos y parques de animales

35 Autruches de la Saudraye — *Guidel*
36 Zoo de Pont-Scorff — *Pont-Scorff*

Autres principaux sites remarquables
Other main remarkable site / Andere, sehenswerte Orte / Otros centros principales de interés

37 Parc à bois St Isidore — *Lanester*
38 Pont du Bonhomme — *Lanester*
39 Cimetière à bateaux de Kerhervy — *Lanester*
40 Abri de défense passive — *Lorient*
41 Réservoir d'eau — *Lorient*
42 - Villa Margaret — *Larmor-Plage*
- 3 villas de Kernevel — *Larmor-Plage*
43 Alignements de Kersolan — *Languidic*
44 Poul Fetan — *Quistinic*
45 Réserve naturelle nationale François le Bail — *Ile de Groix*
46 Réserve naturelle régionale du Petit et du Grand Loc'h — *Guidel-plages*

Loisirs
Leisure / Freizeit / Ocio

Nautiques
Water-based / Nautische / Náuticos

- Centre nautique / Nautical Centre / Wassersportzentrum / Centro náutico
- Club de plage / Beach club / Strandklub / Club de playa
- Jet ski / Jet Ski / Jetski / Moto acuática
- Téléski nautique / Cable ski / Wasserskilift / Cable Esqui
- Plongée sous marine / Scuba diving / Tauchen / Submarinismo
- Kayak de mer / Sea Kayak / Meereskajak / Piragüismo en mar
- Kitesurf / Kitesurf / Kitesurf / Kite Surfen / Kitesurf
- Surf / Surf / Surfen / Surf

Pleine nature
Natural leisure / Freizeit in der Natur / Ocio de plena naturaleza

- Randonnées accompagnées / Guided hiking tours / Geführte Wanderungen / Senderismo con acompañamiento
- Canoë-kayak / Canoe kayak / Kajak- und Kanu-Sport / Piragüismo y kayak
- Equitation / Horse-riding / Reiten / Equitación
- Golf / Golf / Golf / Golf
- Locations de vélos / Bicycle hire / Fahrradverleih / Alquiler de bicicletas
- Mini golf / Mini-golf / Minigolf / Mini-golf
- Parcs d'aventures / Adventure park / Erlebnispark / Parque de aventuras
- Parcs de jeux et loisirs / Games and leisure parks / Spiel- und Freizeitparks / Parque de juegos y ocio
- Pêche en rivière / Angling / Flussangeln / Pesca fluvial
- Quad / Quad / Quad-Touren / Quad
- Skate parcs / Skate parks / Skateparks / Parques de skate

Bien-être
Well-being activities / Wellness-Freizeitvergnügen / Bienestar

- Spa / Spa / Wellness-Resort / Spa
- Piscines / Swimming pools / Schwimmbäder / Piscinas

Loisirs d'intérieur
Indoor activities / Indoor-Freizeitgestaltung / Ocio de interior

- Bowling / Bowling / Bowling / Bolera
- Casino / Casino / Spielcasino / Casino
- Cinéma / Cinema / Kino / Cine
- Escape game / Escape game / Escape Room Spiele / Escape rooms
- Parcs de jeux et loisirs / Games and leisure parks / Spiel und Freizeitparks / Parque de juegos y ocio
- Patinoire / Skating rink / Schlittschuhahn / Pista de patinaje

Informations pratiques
Pratical Information / Praktische Informationen / Informaciones prácticas

- Site d'intérêt ornithologique / *Ornithological site / Ort für Vogelkunde / Lugar de interés ornitológico*
- Point de vue / *View point / Aussichtspunkt / Mirador*
- Zone de pêche à pied / *See food fishing / Bei Niedrigwasser Nuscheln Und Krebstiere fischen / Pesca a pie*
- Office de Tourisme / *Tourist information (all year) / Touristeninformation (ganz jährig) / Información turística durante todo el año*
- Relais d'information Touristique installé / *Existing tourist information point / Aktuelle Tourismusbüro / Punto de Información Turística*
- Relais d'information Touristique en projet / *Planned tourist information point / Geplante Tourismusbüro / Punto de Información Turística previsto*
- Embarquement passagers et bateau-bus / *Embarkation for regular yearly and seasonal maritime links / Einschiffung für die regelmäßigen Überfahrten das ganz Jahr über oder während der Saison / Puntos de embarcación para los enlaces marítimos regulares durante el año y en temporada*
- Liaison maritime / *Sea link / Schiffsverbindung / Servicio de transporte marítimo*
- Gare SNCF / *Railway station / Bahnhof / Estación de tren*
- Aéroport / *Airport / Flughafen / Aeropuerto*

Les horaires d'ouverture des agences
Opening times of agencies / Öffnungszeiten der Agenturen / Horarios de Agencias de apertura

5 lieux d'accueil pour s'informer, être guidé et conseillé pour passer le meilleur des séjours, le temps d'un week-end ou plus / *5 reception points to inform, guide and advise you on the best stays for your weekends or longer / 5 Büros informieren und beraten Sie gerne, damit Ihr Wochenende oder Urlaub einem unvergesslichen Aufenthalt wird / 5 centros de recepción para informarse, orientarse y asesorarse con vistas a disfrutar de la mejor estancia, durante un fin de semana o más.*

Lorient Bretagne Sud Tourisme se réserve le droit de modifier ou d'adapter les horaires d'ouverture de ses bureaux d'information touristique en cas de besoin. Ils sont cependant actualisés en temps réel sur notre site internet : www.lorientbretagnesudtourisme.fr / *Lorient Bretagne Sud Tourisme reserves the right to change or adapt the opening times of its tourist information offices if needed. They are however updated in real time on our website / Lorient Bretagne Sud Tourisme behält sich das Recht vor, die Geschäftszeiten seiner Tourismusinformationsstellen bei Bedarf zu ändern oder anzupassen. In jedem Fall werden sie zeitgleich online aktualisiert / Lorient Bretagne Sud Tourisme se reserva el derecho de modificar o adaptar los horarios de apertura de las oficinas de información turística en función de las necesidades. Figuran los horarios puestos al día en nuestra página web.*

LORIENT	LARMOR-PLAGE	ÎLE DE GROIX (Island of Groix / The Island. Groix / La Isla de Groix)	HENNEBONT	PORT-LOUIS
10.00 - 12.00 / 14.00 - 17.00 10 AM - 12 AM / 2 PM - 5 PM	**9.30 - 13.00 / 14.00 - 19.00** 10 AM - 1 PM / 2 PM - 7:30 PM	**10.00 - 12.00 / 14.00 - 18.00** 10 AM - 12 AM / 2 PM - 6 PM	**10.00 - 13.00 / 15.00 - 18.00** 10 AM - 1 PM / 3 PM - 6 PM	**9.00 - 12.30 / 14.00 - 17.30** 9 AM - 12:30 AM / 2 PM - 5:30 PM
9.30 - 20.00 9:30 AM - 8 PM	**9.30 - 12.30** 9:30 AM - 12:30 AM	**10.00 - 13.00 / 14.00 - 18.30** 10 AM - 1 PM / 2 PM - 6:30 PM	**10.00 - 12.00 / 14.00 - 18.00** 10 AM - 12 AM / 2 PM - 6 PM	**9.30 - 12.30** 9:30 AM - 1:30 AM
9.00 - 13.00 / 15.30 - 18.30 9 AM - 1:30 PM / 3:30 PM - 6:30 PM	**10.00 - 12.30 / 14.00 - 18.30** 10 AM - 12:30 AM / 2 PM - 6:30 PM	**9.00 - 13.00** 9 AM - 1 PM	**9.00 - 12.30** 9 AM - 12:30 AM	**FERMÉ**

LORIENT

	JAN	FÉV	MAR	AVR	MAI	JUI	JUI	AOÛ	SEP	OCT	NOV	DÉC
	JAN	FEB	MAR	APR	MAI	JUN	JUL	AUG	SEP	OCT	NOV	DEC
	ENE	FEB	MAR	ABR	MAY	JUN	JUL	AGO	SEP	OCT	NOV	DIC
1	1	1	1	1	1	1	1	1	1	1	1	1
2	2	2	2	2	2	2	2	2	2	2	2	2
3	3	3	3	3	3	3	3	3	3	3	3	3
4	4	4	4	4	4	4	4	4	4	4	4	4
5	5	5	5	5	5	5	5	5	5	5	5	5
6	6	6	6	6	6	6	6	6	6	6	6	6
7	7	7	7	7	7	7	7	7	7	7	7	7
8	8	8	8	8	8	8	8	8	8	8	8	8
9	9	9	9	9	9	9	9	9	9	9	9	9
10	10	10	10	10	10	10	10	10	10	10	10	10
11	11	11	11	11	11	11	11	11	11	11	11	11
12	12	12	12	12	12	12	12	12	12	12	12	12
13	13	13	13	13	13	13	13	13	13	13	13	13
14	14	14	14	14	14	14	14	14	14	14	14	14
15	15	15	15	15	15	15	15	15	15	15	15	15
16	16	16	16	16	16	16	16	16	16	16	16	16
17	17	17	17	17	17	17	17	17	17	17	17	17
18	18	18	18	18	18	18	18	18	18	18	18	18
19	19	19	19	19	19	19	19	19	19	19	19	19
20	20	20	20	20	20	20	20	20	20	20	20	20
21	21	21	21	21	21	21	21	21	21	21	21	21
22	22	22	22	22	22	22	22	22	22	22	22	22
23	23	23	23	23	23	23	23	23	23	23	23	23
24	24	24	24	24	24	24	24	24	24	24	24	24
25	25	25	25	25	25	25	25	25	25	25	25	25
26	26	26	26	26	26	26	26	26	26	26	26	26
27	27	27	27	27	27	27	27	27	27	27	27	27
28	28	28	28	28	28	28	28	28	28	28	28	28
29			29	29	29	29	29	29	29	29	29	29
30			30	30	30	30	30	30	30	30	30	30
31			31		31		31	31	31	31	31	31

LARMOR-PLAGE

	JAN	FÉV	MAR	AVR	MAI	JUI	JUI	AOÛ	SEP	OCT	NOV	DÉC
	JAN	FEB	MAR	APR	MAI	JUN	JUL	AUG	SEP	OCT	NOV	DEC
	ENE	FEB	MAR	ABR	MAY	JUN	JUL	AGO	SEP	OCT	NOV	DIC
1	1	1	1	1	1	1	1	1	1	1	1	1
2	2	2	2	2	2	2	2	2	2	2	2	2
3	3	3	3	3	3	3	3	3	3	3	3	3
4	4	4	4	4	4	4	4	4	4	4	4	4
5	5	5	5	5	5	5	5	5	5	5	5	5
6	6	6	6	6	6	6	6	6	6	6	6	6
7	7	7	7	7	7	7	7	7	7	7	7	7
8	8	8	8	8	8	8	8	8	8	8	8	8
9	9	9	9	9	9	9	9	9	9	9	9	9
10	10	10	10	10	10	10	10	10	10	10	10	10
11	11	11	11	11	11	11	11	11	11	11	11	11
12	12	12	12	12	12	12	12	12	12	12	12	12
13	13	13	13	13	13	13	13	13	13	13	13	13
14	14	14	14	14	14	14	14	14	14	14	14	14
15	15	15	15	15	15	15	15	15	15	15	15	15
16	16	16	16	16	16	16	16	16	16	16	16	16
17	17	17	17	17	17	17	17	17	17	17	17	17
18	18	18	18	18	18	18	18	18	18	18	18	18
19	19	19	19	19	19	19	19	19	19	19	19	19
20	20	20	20	20	20	20	20	20	20	20	20	20
21	21	21	21	21	21	21	21	21	21	21	21	21
22	22	22	22	22	22	22	22	22	22	22	22	22
23	23	23	23	23	23	23	23	23	23	23	23	23
24	24	24	24	24	24	24	24	24	24	24	24	24
25	25	25	25	25	25	25	25	25	25	25	25	25
26	26	26	26	26	26	26	26	26	26	26	26	26
27	27	27	27	27	27	27	27	27	27	27	27	27
28	28	28	28	28	28	28	28	28	28	28	28	28
29			29	29	29	29	29	29	29	29	29	29
30			30	30	30	30	30	30	30	30	30	30
31			31		31		31	31	31	31	31	31

ÎLE DE GROIX

	JAN	FÉV	MAR	AVR	MAI	JUI	JUI	AOÛ	SEP	OCT	NOV	DÉC
	JAN	FEB	MAR	APR	MAI	JUN	JUL	AUG	SEP	OCT	NOV	DEC
	ENE	FEB	MAR	ABR	MAY	JUN	JUL	AGO	SEP	OCT	NOV	DIC
1	1	1	1	1	1	1	1	1	1	1	1	1
2	2	2	2	2	2	2	2	2	2	2	2	2
3	3	3	3	3	3	3	3	3	3	3	3	3
4	4	4	4	4	4	4	4	4	4	4	4	4
5	5	5	5	5	5	5	5	5	5	5	5	5
6	6	6	6	6	6	6	6	6	6	6	6	6
7	7	7	7	7	7	7	7	7	7	7	7	7
8	8	8	8	8	8	8	8	8	8	8	8	8
9	9	9	9	9	9	9	9	9	9	9	9	9
10	10	10