

# Les bonnes pratiques

## à adapter

- Je ramène mes déchets avec moi, même les biodégradables.
- Sur les sites naturels, j'utilise des bâtons de marche uniquement avec embouts en caoutchouc.
- Pour mon confort et ma sécurité, je m'équipe du matériel adapté : chaussures, eau, coupe-vent, chapeau...
- Je reste sur les sentiers balisés et je respecte les cultures et clôtures.
- Je ne cueille pas de plantes et je préfère l'observation à distance de la faune sauvage.
- Je reste discret et j'évite tout bruit inutile (crl, musique...).
- Je tiens mon chien en laisse.



Chapelle Saint-Trémur



Un problème sur le circuit ? Consultez <https://sentinelles.sportsdenature.fr>

Circuit d'intérêt reconnu par la Fédération Française de Randonnée

Circuit inscrit au Plan Départemental des Itinéraires de Promenade et de Randonnée



Ce circuit est téléchargeable gratuitement sur L'APPLICATION RANDO BRETAGNE SUD



**Séjour, infos, visites**  
Lorient Bretagne Sud Tourisme  
Tél. 02 97 847 800  
[www.lorientbretagnesudtourisme.fr](http://www.lorientbretagnesudtourisme.fr)

**Des remarques sur le circuit**  
Lorient Agglomération  
Tél. 02 90 74 73 84 / 88



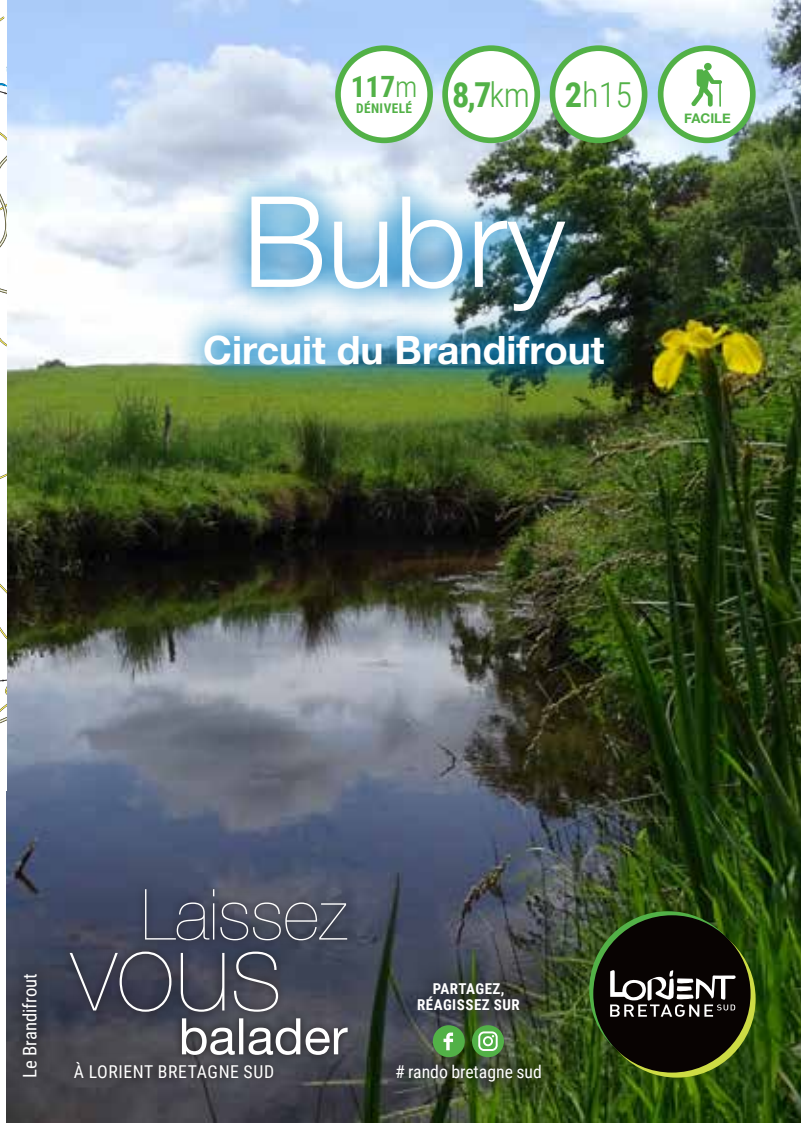
Impression sur Armen Paper, papier de pierre (écologique et étanche). Crédit photo: réservé.

NE PAS JETER SUR LA VOIE PUBLIQUE.

117m DÉNIVELLÉ | 8,7km | 2h15 | FACILE

# Bubry

## Circuit du Brandifrou



Le Brandifrou

Laissez VOUS balader

À LORIENT BRETAGNE SUD

PARTAGEZ, RÉAGISSEZ SUR



#rando bretagne sud



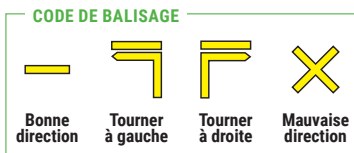
# À découvrir en chemin

Franchissant les ruisseaux et la vallée sauvage du Brandifrou, empruntant chemins creux et sentes forestières, ce parcours vous conduira à la découverte du patrimoine de Bubry, villages, chapelles, fontaines, moulins...

## Circuit du Brandifrou

Facile | Moyen | Difficile | Très difficile

- A** CHAPELLE SAINT-TRÉMEUR  
Édifice fin 16<sup>e</sup> - 17<sup>e</sup> siècles, statuaire et mobilier 15<sup>e</sup> - 19<sup>e</sup> siècles.
- B** FONTAINE SAINT-TRÉMEUR  
Fontaine mur triangulaire (1719), Saint-Trémur représenté sans tête (tenant habituellement sa tête entre ses mains, en lien avec sa décapitation par son père, le comte Conomor, au 6<sup>e</sup> siècle).
- C** FOUR A PAIN DE LA MÉTAIRIE  
DE BRÛLE (19<sup>e</sup> s.).
- D** LE BRANDIFROU  
Affluent du Blavet (14 km). Site Natura 2000 (préservation de l'habitat de la mullette perlière, moule d'eau douce).
- E** PONT DAVY (17<sup>e</sup> s.)  
Franchissement de la voie antique de Carhax à Locmariaquer (préromain).
- F** CHAPELLE ET FONTAINES NOTRE-DAME DE LA SALETTE  
Édifice construit entre 1848 et 1859 (honorant la Vierge apparue à la Salette en 1846) sur l'emplacement de l'ancienne chapelle Saint-Gildas (17<sup>e</sup> s., a donné son nom au lieu-dit Loc-queilas) ; mobiliers 17<sup>e</sup>-19<sup>e</sup> s. ; deux fontaines, l'une rectangulaire dans l'édifice, l'autre à pilier surmontée d'un toit en pavillon (19<sup>e</sup> s.) et associée à un lavoir (20<sup>e</sup> s.) en fond de vallée.
- G** MOULIN DE BRÛLE  
Ancien moulin à céréales de la seigneurie de Brûle, transformé au 19<sup>e</sup> siècle.
- H** FONTAINE BAL  
Fontaine domestique du village de Talenay.



## Circuit du Brandifrouit

8,7 km, 117 m de dénivelé

# Pas à pas

**Départ : Chapelle de Saint-Trémour (D2 direction Melrand, à droite, parking et espace pique-nique couvert après la chapelle)**

**1** À la sortie du parking, allez à gauche, puis à droite à l'entrée du bois. Restez sur le chemin qui passe près de la fontaine. Suivez la sente qui longe et traverse le ruisseau. Poursuivez à gauche, puis à droite sur le chemin d'exploitation.

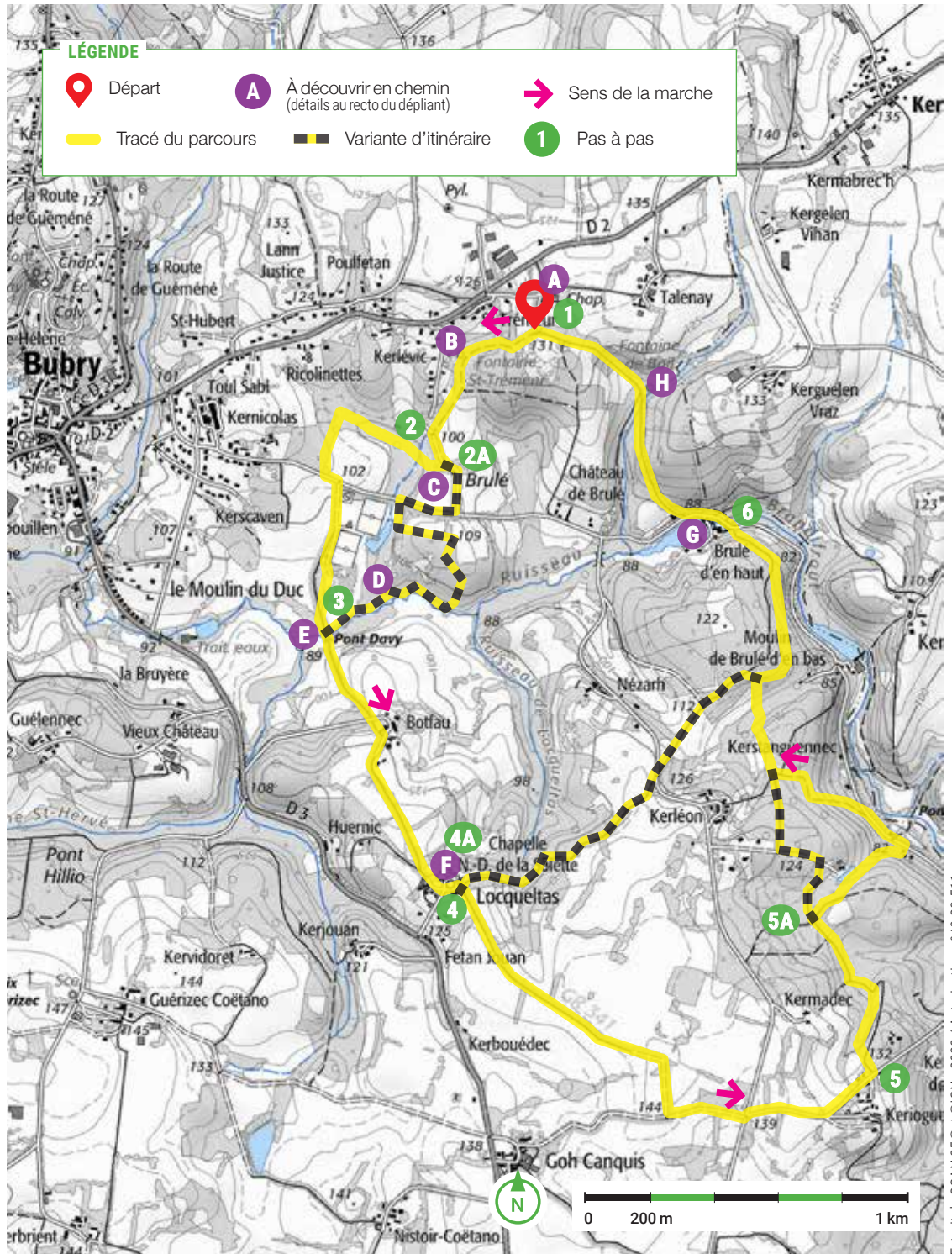
**2** Tournez à droite entre le four à pain et le muret. Restez sur le sentier principal (tout droit et à gauche). À la route, allez à gauche, puis à droite vers le stade. Poursuivez dans la grande allée, puis à droite avant le bâtiment pour descendre tout droit jusqu'au Pont Davy.

**2 A** Variante par le Brandifrouit (déconseillée lors des crues) : Continuez sur le chemin d'exploitation à droite. Traversez la route et suivez à droite la sente sur le bas-côté. Entrez dans le bois à gauche et restez sur le chemin principal (gauche, droite, tout droit, à droite). Longez le ruisseau à droite et tournez à gauche au Pont Davy.

**3** Traversez le pont et remontez le chemin creux. Traversez la route. Prenez à droite à Botfau, puis à gauche à l'entrée de Locqueltas. Continuez tout droit en passant près de la chapelle.

**4** Tournez à droite et suivez le chemin d'exploitation (tout droit et à gauche aux intersections). Allez en face à la route, puis à gauche au carrefour de Keriougen. Prenez le chemin à gauche à la sortie du village.

**4 A** Pour rejoindre directement le moulin de Brulé, continuez en face, puis toujours tout droit, au virage (fontaine à gauche), puis sur le che-



min principal en ignorant les sentiers de part et d'autre. À la jonction avec l'autre chemin, allez en face.

**5** Restez sur le sentier principal (tout droit, puis à droite au carrefour). Virez à gauche sur la route et grimpez dans le chemin à gauche. Suivez-le en virant trois fois à droite.

**5 A** Variante par Kerléon. Allez tout droit au carrefour et suivez le balisage jusqu'à la jonction (gauche, droite et tout droit).

**6** Sur la route, prenez à gauche, puis à droite au niveau de l'étang du Moulin de Brulé. Continuez tout droit, puis à gauche (deux fois) au niveau de la fontaine avant de remonter tout droit jusqu'à votre point de départ.

Sentier entre cultures et bocage

