



NE PAS JETER SUR LA VOIE PUBLIQUE.
Impression sur Armen Paper, papier de pierre (écologique et étanche). Crédit photo réservé.

46m DÉNIVELLÉ | 4,5km | 1h15 | FACILE

Languidic


Circuit de Pont Kerran

ANDROID | APPLE

Séjour, infos, visites
Lorient Bretagne Sud Tourisme
Tél. 02 97 847 800
www.lorientbretagnesudtourisme.fr

Des remarques sur le circuit
Lorient Agglomération
Tél. 02 90 74 73 84 / 88

LORIENT AGGLOMÉRATION | Morbihan | LANGUIDIC | FF Randonnée Morbihan



Laissez VOUS balader
À LORIENT BRETAGNE SUD

PARTAGEZ, RÉAGISSEZ SUR
#rando bretagne sud



Un problème sur le circuit ? Consultez http://sentinelles.sportsdenature.fr

Circuit inscrit au Plan Départemental des Itinéraires de Promenade et de Randonnée

Circuit d'intérêt reconnu par la Fédération Française de Randonnée

Logo: SURICATE, PDIR



- Je ramène mes déchets avec moi, même les biodégradables.
- Sur les sites naturels, j'utilise des bâtons de marche uniquement avec embouts en caoutchouc.
- Pour mon confort et ma sécurité, je m'équipe du matériel adapté : chaussures, eau, coupe-vent, chapeau...
- Je reste sur les sentiers balisés et je respecte les cultures et clôtures.
- Je ne cueille pas de plantes et je préfère l'observation à distance de la faune sauvage.
- Je reste discret et j'évite tout bruit inutile (cri, musique...).
- Je tiens mon chien en laisse.

Les bonnes pratiques à adopter

- A ÉTANG ET LAVOIR DE PONT SCREIGN
- B BOIS DE PONT SCREIGN
Donne naissance à la rivière du Pont du Roch
- C LAVOIR DE COËT MEGAN
- D RIVIÈRE DU PONT DU ROCH
- E MOULIN ET PONT DE COËT MEGAN
- F CONFLUENCE DE LA DIVINE ET DU RION
- G PONT KERRAN
- H BOURG DE LANGUIDIC
Église Saint-Pierre (1876-1879) et chapelle Notre-Dame des Fleurs (15^e siècle, gothique flamboyant)

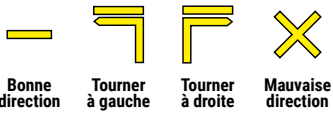
À découvrir en chemin

Idéal pour une balade en famille, ce circuit plein de fraîcheur, à proximité immédiate du bourg, vous conduira dans un cadre verdoyant à travers bois et le long de la rivière du Pont du Roch à la découverte du patrimoine lié à l'eau : fontaines, lavoirs, ponts, moulin...

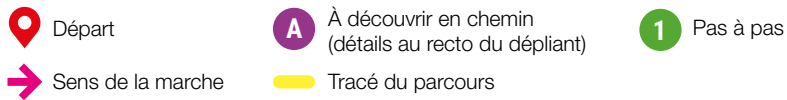
Facile | Moyen | Difficile | Très difficile

Languidic Circuit de Pont Kerran

CODE DE BALISAGE



LÉGENDE



Circuit de Pont Kerran
4,5 km, 46 m de dénivelé

Pas à pas

Départ : Languidic Parking du Stade Lucien Bigoin. D 102 direction Pluvigner

1 Passez les barrières et restez sur le chemin qui vire à gauche. Franchissez la passerelle et bifurquez à droite sur le platelage. Prenez à droite après le lavoir, puis tout droit et à gauche en longeant l'étang. Quittez le plan d'eau et montez dans le bois à gauche (second chemin). Suivez le sentier (à droite, tout droit, à droite) et tournez à gauche au carrefour dans la clairière. Aux intersections suivantes, tournez à gauche, descendez tout droit et allez à droite (deux fois).

2 Continuez sur le large chemin en ignorant les bifurcations. Prenez à gauche après la station d'épuration. Suivez le sentier qui rejoint et longe la rivière du Pont du Roc'h (à droite, tout droit et à gauche).

3 À la route, tournez à gauche (vestiges du moulin de Coët Megan à droite), puis à nouveau à gauche après le pont. Longez la rivière et franchissez la passerelle sur le Rion. Tournez à gauche avant la barrière et cheminez parallèlement à la route sur le déplacement doux.

4 Prenez à gauche et suivez le chemin en ignorant les bifurcations. Entrez dans la rue de Poulvern, tournez à gauche dans la rue Penn er Ster. Au bout, bifurquez à droite avant le ruisseau. Franchissez la passerelle et remontez à droite jusqu'au point de départ.

