



Toute une Histoire !

Yohann Harmonie
Y.HarmoPhotos

*Vivez un voyage
inoubliable
à bord du
Napoléon Express*

“ *Nous vivons depuis plus de 60 ans à Pontivy et c'est incroyable de revivre, à la gare, cette effervescence oubliée.* ”

“ *C'est mythique ! Du démarrage du train à la richesse des paysages traversés, nous avons vécu une expérience unique en famille.* ”

Coup de sifflet, attention au départ...

Prenez place à bord du train touristique de Pontivy à Lambel-Camors (prolongé jusqu'à Auray certains jours) et vivez une traversée inoubliable au cœur du Morbihan mais également un incroyable voyage dans le temps. Monter ses marches, c'est embarquer dans des autorails des années 80 !

Le premier autorail qui attire l'attention a été repeint par les bénévoles de l'association CFCB dans les couleurs rouge et blanche qu'il arborait lors de sa mise en service, il y a 40 ans.

Sillonnez la vallée du Blavet et découvrez un Morbihan intérieur, inattendu, empreint d'histoire, de nature préservée et de grandes étendues boisées. Une déconnexion totale hors des sentiers battus !

Durant ce voyage unique de 55 km, vous pourrez faire halte à Saint-Nicolas-des-Eaux, Saint-Rivalain, Quistinic ou Camors.

Les mercredis 15/07, 29/07, 12/08 et 19/08 et les dimanches 19/07, 02/08 et 16/08, faites escale à Auray !

Prêts pour l'aventure ?



Départ Pontivy

Partez à l'assaut de Napoléonville !



Ouverts le dimanche.

Hyacinthe & Robert 🍷 1' à pied Numéro 100

100 rue Nationale
06 43 68 26 45 - 06 17 80 76 51

Cherazade 🍷 10' à pied

15 Pl. Anne de Bretagne - 02 97 79 10 82

La Mie Câline 🍷 11' à pied

1 rue Nationale

Crêperie Gaspar 🍷 10' à pied

20 rue du Fil - 02 56 34 01 32

D'autres restaurants sont ouverts le mercredi.



La Boutique Côté Tourisme 🍷 11' à pied

Souvenirs et produits locaux
Gare ou 21 quai Presbourg 02 97 25 32 07

Parc du Poumon Vert 🍷 21' à pied

Kerduchat (jeux pour enfants, skate-park, WC)

Toilettes - directement à la gare



Hôtel Le Rohan 🍷 1' à pied

190 rue Nationale - 02 97 51 11 30

Hôtel de l'Europe 🍷 2' à pied

12 rue François Mitterand - 02 97 25 11 14

Hôtel Robic 🍷 9' à pied

1 rue des 3 Frères Ponçon - 02 97 25 11 80

Hôtel du Château 🍷 12' à pied

41 rue du Général de Gaulle - 02 97 25 34 88



📍 Napoléonville Express - Visite guidée

Découverte du Pontivy du 19^e siècle "Napoléonville"

Départ : le mercredi à 14h (durée 30')

Boutique Côté Tourisme, 21 quai Presbourg
02 97 25 04 10

📍 Jeux de piste

Découvrez le quartier médiéval et napoléonien en autonomie pour tous les âges

Départ : Boutique Côté tourisme, 21 quai Presbourg
02 97 25 32 07

📍 L'art dans les chapelles

🍷 13' à pied

Art contemporain et patrimoine religieux
Chapelle du Château de Pontivy - 02 97 27 97 31

📍 Location de vélo

🍷 13' à pied

Go Sport - 35 rue Albert de Mun
02 30 30 10 29

Pontivy Bike - 1 rue Clémentel
02 97 25 32 11

📍 Location de canoës-kayaks

🍷 25' à pied

Rue de la Cascade
06 85 73 89 92

📍 Piscine découverte La Plage

🍷 25' à pied

Rue de la Cascade
02 97 08 91 91



en savoir +



Office de Tourisme de Pontivy Communauté

02 97 25 04 10
tourisme@pontivycommunaute.com



Arrêt St-Nicolas- des-Eaux

À St-Nicolas, comme un poisson dans l'eau...



Kristen Bar - 🍷 1' à pied

20 promenade des estivants - 07 68 29 62 52

Au Fil des Saisons - 🍷 1' à pied Réservation recommandée

14 bis promenade des estivants - 02 97 39 76 90

L'Ecluserie - 🍷 2' à pied

13 promenade des estivants - 02 97 28 41 78

L'Open - 🍷 4' à pied

6 promenade des estivants - 06 95 07 81 54

Crêperie Le Chalet - 🍷 5' à pied Réservation recommandée

3 promenade des estivants - 02 97 51 88 87



Aire de pique-nique et de jeux

🍷 2' à pied. Allée Léon Quilleré

Marché de producteurs et d'artisans

locaux : le mercredi de 16h à 19h sur la promenade des estivants.

Toilettes

Base nautique - 🍷 2' à pied

Passage de la Duchesse Anne - 🍷 3' à pied



Chambre d'hôtes L'Ecluserie

🍷 2' à pied - 13 promenade des estivants

02 97 28 41 78

Camping Le Clos du Blavet

🍷 11' à pied - 810, La Couarde

02 97 51 83 07 ou 07 71 86 38 07

Koadou Hébergements insolites

🍷 15' à pied - 30 rue de Saint-Hilaire

07 86 99 41 25

Ty Bihui Gîte d'étape - 🍷 1h à pied

25 rue du presbytère, Bieuzy

06 66 97 90 58

📍 L'Office de Tourisme vous invite à retirer gratuitement son **jeu de piste** destiné aux enfants, pour partir à la découverte de la biodiversité et des curiosités qui jalonnent les rives du Blavet.

📍 **Les enquêtes d'Anne Mésia** 🍷 4' à pied
Rdv devant l'Office de Tourisme pour commencer l'enquête et jouer en famille via une application gratuite à télécharger via App Store ou Google Play. A partir de 6 ans (1h30)



📍 **Base nautique de Pluméliau-Bieuzy** 🍷 1' à pied

Location de canoë-kayak ou paddle - réservation conseillée
Allée Léon Quilleré - 02 97 25 04 27 ou 06 85 12 56 75

📍 **Location de vélos et bateaux électriques** 🍷 2' à pied

L'Ecluserie : découverte du Blavet au fil de l'eau.

13 Promenade des Estivants - 02 97 28 41 78

📍 **Location de pédalos**

🍷 10' à pied

La Couarde

📍 **Randonnées**

2 circuits de 5 km et 12 km pour sillonner la vallée du Blavet. **Départ** de l'Office de Tourisme

📍 **Chapelle Saint-Gildas**

🍷 40' à pied

Rendez-vous au pied de la chapelle Saint-Gildas, monument insolite niché sous son rocher. À 40' de marche depuis l'arrêt du train, mais attention : le sentier est raide !



Vallée
- du Blavet
l'échappée verte

en savoir +



Vallée du Blavet Tourisme

02 97 08 04 07

contact@valleedublavet.bzh

Arrêt St-Rivalain

Qui est malin s'arrête à St-Rivalain !



Laouen Blavezh'Ti - La Petite Pause

📍 A 30 mètres de l'arrêt du train
Terrasse au bord de l'eau
02 97 38 46 88



Aire de pique-nique

📍 5' à pied
Table près de la maison éclésièrre n°9,
Boterneau, en amont du Blavet, le long
du chemin de halage



Laouen Blavezh'Ti Gîtes et Chambres d'hôtes

📍 A 30 mètres de l'arrêt du train
02 97 38 46 88

À Fleur d'eau - Gîtes

📍 1' à pied
06 64 92 16 11



DÉPART DE DEUX RANDONNÉES

📍 A 30 mètres de l'arrêt du train :

📍 Randonnée de Saint-Rivalain à Saint-Adrien

Une randonnée au coeur de l'histoire du Blavet : gare ferroviaire, chapelle Saint-Adrien, maison éclésièrre, faune et flore...
13km - 3h30

📍 Randonnée Le Petit Rivalain

Petit circuit idéal en famille pour parcourir la campagne et les abords du Blavet ! En téléchargeant l'application gratuite BavAR[t], des cartes postales anciennes de la vallée sont à attraper sur le parcours !
4.2 km - 1h

📍 Chapelle Saint-Adrien

📍 55' à pied
Découvrez les joyaux de cette superbe chapelle située non loin du chemin de halage. Ouverte de 14h à 19h avec L'art dans les chapelles.





Arrêt Quistinic

À Quistinic, qui randonne pique-nique !



📍 Randonnée légendaire avec des contes

Circuit de 2,2 km animé par l'application Rando Bretagne Sud. Départ à l'intersection des routes en contrebas de la chapelle Sainte-Barbe.

Coët Blavet à Sainte-Barbe : 10 km A/R, prévoir 4h.

📍 Parc de Poul-Fetan, l'incontournable !

Votre journée en 1850 : Villageois & visiteurs vivent la vie Paysanne. Jeux, artisanat, animaux, humour, contes... et repas à l'auberge en 1850 : 02 97 39 51 74

Pour s'y rendre prévoir en aller-retour 1h15 de vélo (7,5 km via Pont-Augan et D327) + 30 mn de marche (par le chemin de randonnée/balisage jaune)

📍 Randonnée pédestre jusqu'à la chapelle du Temple

Ecluse et chapelle Saint-Adrien.

4 km A/R, prévoir 1h.

📍 Randonnée pédestre de Coët-Blavet à Sainte-Barbe ou Pont-Augan (via le circuit des chapelles)

Halte à Sainte Barbe ou Pont-Augan pour un pique-nique face au Blavet. 10 ou 12 km A/R, prévoir 3 ou 4h.

📍 Randonnée vélo "De pont à pont"

14 km A/R.

📍 Randonnée vélo "A la découverte de Quistinic et son patrimoine par les petites routes"

14 km à 20km A/R.

📍 Randonnée VTT : le circuit des chapelles

14.3 km ou 31 km, prévoir 1h30 ou 3h.



Le QG à Quistinic

🕒 1h10 à pied

1 Place Saint Mathurin - 02 97 39 93 34

Le Café Qui Cause à Quistinic

🕒 1h10 à pied

17 rue de la Mairie - 09 80 96 96 21



Aire de pique-nique et de jeux

🕒 1h15 à pied

Près de la base nautique
Pont-Augan (Baud)

Tables de pique-nique

🕒 30' à pied

Le Temple



Vallée de Pratmeur

🕒 1h20 à pied

Hébergements insolites
Le Roduc - 02 97 51 72 02

Camping de Pont-Augan à Baud

🕒 1h à pied

6 Pont-Augan
camping-pontaugan.fr
02 30 85 90 66



Réservez votre billet vélo (gratuit) lors de votre réservation de billet de train.

Retrouvez les parcours dans l'application Rando Bretagne Sud et sur le panneau d'accueil à la descente du train. Circuits téléchargeables gratuitement.

en savoir +



Arrivée Camors

En forêt de Camors le silence est d'or.



Restauration sur place

Les mercredis de 10 h à 14h

La Gwenolette : Crêpes et galettes sèches ou garnies - 07 61 01 44 14

Les dimanches de 10 h à 14h

La petite Flam's : Flammekueche et Bag Flam's - 07 75 86 91 07

La Guinguette (Ludana) 🚶 30' à pied

Le Petit bois - 02 56 62 67 81

Pizzeria La Cigale 🚶 50' à pied

15 rue Principale - 02 97 39 19 05

Nom d'une crêpe 🚶 50' à pied

25 rue Principale - 02 97 25 14 06



Aire de pique-nique

Gare de Lambel-Camors

Aire de pique-nique et de jeux

🚶 30' à pied

Le Petit bois



Camping Le Petit Bois

🚶 30' à pied

Hébergements insolites, chalets et emplacements
73 rue de l'étang Camors
09 81 12 73 42



📍 Balade guidée en forêt du 08/07 au 26/08

Découverte du patrimoine mégalithique et de l'histoire de la forêt.

Départ de la gare le mercredi à 11h (durée max 1h45)
02 44 84 56 56 (billetterie sur place)

📍 Randonnée Circuit de l'étoile

Découvrez en autonomie la forêt domaniale de Camors, le site du Petit bois et les mégalithes.

9km A/R prévoir 2h15 (balisage jaune). Possible VTT

📍 Randonnée Circuit de l'eau

Parcours jalonné d'étangs, rivières, fontaines, qui abrite une faune variée.

11km A/R prévoir 3h (balisage jaune). Possible VTT

📍 Accrobranche Ludana Parc 🚶 40' à pied

Parc de loisirs accessible à partir de 4 ans
Le Petit bois - 02 56 62 67 81



© Patrick Magré



© Thibault Portier



©

A vos vélos !

3 circuits VTT

Forêt (16km - 1h35),
Mégalithes (10km - 1h05)
et Drolo (7km - 37')
sont accessibles
via l'application
LOOPI



Loopi

Télécharger
l'application
gratuite Loopi



Réservez votre billet vélo (gratuit) lors de votre réservation de billet de train.

Pensez à réserver aussi votre restaurant.

Retrouvez les parcours de randonnée dans l'application Loopi, circuits téléchargeables gratuitement.





Arrivée Auray

À Auray fais ce qu'il te plaît !



📍 Vélo en libre service à la gare

Location au trajet : 1 € par tranche de 30 minutes.
30' offertes avec l'activation du code DECOUVERTE

DEPUIS LA GARE - 🚶 25' de marche

📍 Découvrez le centre historique d'Auray

en téléchargeant gratuitement l'application Baludik

Jeu de piste "A la recherche du maître charpentier"

Départ Chapelle St Esprit, durée 45'

Jeu de piste "Faites revivre le patrimoine d'Auray"

Départ devant la mairie, durée 1h15

Parcours d'orientation dans le centre-ville

Durée : 1h

📍 Visite guidée du port St Goustan (1h30)

Du mercredi 8/07 au mercredi 26/08

Départ de la place St Sauveur à 15h (billetterie sur place)

Adulte 7€ - De 13 à 18 ans : 3€ - Gratuit : moins de 12 ans



🍴 LOKO Restaurant Café - 🚶 1' à pied

Place Raoul Dautry
contact@bouillon-loko.fr

Centre ville d'Auray et port de St-Goustan

Vous trouverez de nombreuses adresses pour vous restaurer : brasseries, crêperies, cafés, cuisine dumonde, brunchs, ventes à emporter...



Aire de pique-nique

Traversez le pont de Saint-Goustan et prenez le Quai Abbé Joseph Martin, le long de la Rivière d'Auray. Vous n'avez plus qu'à déplier votre nappe et profiter d'une vue sur le port et la rivière du Loc'h.



Vers les plages...

Train Auray >< Quiberon : Tire Bouchon
Gare d'Auray > Quiberon (trajet 45')
Billetterie en ligne, en gare ou à bord



Vers le centre-ville d'Auray

Navette Auray >< Gare
Bus le mercredi. Tarif unitaire trajet : 1€



Trains en circulation :

Les mercredis 15/07, 29/07,
12/08 et 19/08.

Les dimanches 19/07, 02/08
et 16/08.

Réservez votre billet vélo
(gratuit) lors de votre
réservation de billet de train.



Horaires DE CIRCULATION



Juillet


L	M	M	J	V	S	D
		1	2	3	4	
6	7	8	9	10	11	
13	14	15	16	17	18	
20	21	22	23	24	25	
27	28		30	31		

Août

L	M	M	J	V	S	D
					1	
3	4	5	6	7	8	
10	11		13	14	15	
17	18		20	21	22	
24	25	26	27	28	29	30
31						

Septembre

L	M	M	J	V	S	D
	1	2	3	4	5	6
7	8	9	10	11	12	
14	15	16	17	18	19	20
21	22	23	24	25	26	27
28	29	30				



PONTIVY

ST-NICOLAS-DES-EAUX


ST-RIVALAIN

QUISTINIC (Coët Blavet)

LAMBEL-CAMORS

AURAY

9h30	12h30	14h45	14h00	9h00	7h50	14h45	7h50	10h30
10h03	12h56	15h18	14h33	9h31	8h21	15h16	8h21	10h56
10h13	-	15h28	14h43	9h40	8h30	15h25	8h30	-
10h25	-	15h40	14h55	9h51	8h41	15h36	8h41	-
10h42	-	15h57	15h12	10h12	9h19	16h02	9h05	-
-	-	-	-	10h50	9h53	16h37	9h41	-



AURAY

LAMBEL-CAMORS

QUISTINIC (Coët Blavet)

ST-RIVALAIN

ST-NICOLAS-DES-EAUX

PONTIVY

-	-	-	-	14h15	10h20	17h05	-	-
11h00	-	16h10	15h20	15h00	11h00	17h43	-	-
11h16	-	16h26	15h36	15h17	11h16	18h01	-	-
11h28	-	16h39	15h49	15h30	11h28	18h12	-	-
11h43	13h00	16h54	16h04	15h43	11h43	18h28	11h45	-
12h12	13h26	17h22	16h32	16h10	12h12	18h54	12h12	-

Tarifs

ALLER/RETOUR	ADULTE à partir de 12 ans	ENFANT de 4 à 11 ans	FAMILLE 2 adultes et 2 enfants
Pontivy ↔ St-Nicolas-des-Eaux	11€	5€	30€
Pontivy ↔ St-Rivalain	13€	6€	36€
Pontivy ↔ Quistinic	14€	7€	38€
Pontivy ↔ Lambel-Camors	16€	8€	44€
Pontivy ↔ Auray	24€	12€	66€



Accessibilité aux personnes à mobilité réduite



Vélos autorisés à bord et gratuits sur réservation

Réservations

Pour réserver une visite guidée ou des billets de train, contactez les offices de tourisme.

Ou réservez vos billets de trains en ligne sur www.napoleonexpress.bzh

📍 Pour la gare de Pontivy

02 97 25 04 10

tourisme@pontivycommunaute.com

www.tourisme-pontivycommunaute.com

📍 Pour la gare de Quistinic

02 97 84 78 00

accueil@lorient-tourisme.fr

📍 Pour les gares de Saint-Nicolas-des-Eaux et de Saint-Rivalain

02 97 08 04 07





contact@valleedublavet.bzh

📍 Pour les gares de Camors et d'Auray

02 44 84 56 56

accueil@baiedequiberon.bzh

LE NAPOLEÓN EXPRESS en 6 affiches



● En vente dans les Offices de Tourisme